









Nr.	Klettergebiet	Gipfelnr	Gipfel	Ort	Baumart	Anzahl	Stammdurchmesser	Grund	Schutzgebiet	Eingang	Einreicher	begutachtet	erledigt	Datum	Bem.
1	Bielatalgebiet	136	Akropolis	An der "Westkante"	Birke	1	15	B	LSG	01.06.2007	D. Heinicke	Ja	Ja		Bestätigt
2	Bielatalgebiet	136	Akropolis	Am "Kurzen Riss"	Birke	1	15	B	LSG	01.06.2007	D. Heinicke	Ja	Ja		Bestätigt
3	Bielatalgebiet	139	Euklid	Routen "Gamma" und "Alter Weg"	Birke	1	40	Z	LSG	01.06.2007	D. Heinicke	Ja	Ja		Abgelehnt
4	Bielatalgebiet	10	Pumpenwäner	"Westkante"	Birke	1	14	B	LSG	24.05.2007	D. Heinicke	Ja	Ja		Bestätigt
5	Bielatalgebiet	10	Pumpenwäner	"An der Nordkante"	Birke	1	30	B	LSG	24.05.2007	D. Heinicke	Ja	Ja		Bestätigt
6	Bielatalgebiet	23	Leichte Zacke	Einstieg "Alter Weg"	Birke	1	10	Z	Privat	24.05.2007	D. Heinicke	Ja	Ja	03.05.2008	Bestätigt
7	Bielatalgebiet	176	Schwarzalmwächter	Fuß der "Nordkante"	Birke	3	30, 12, 12,	B	LSG	24.05.2007	D. Heinicke	Ja	Ja		Bestätigt
8	Bielatalgebiet	193	Lochsteinwächter	SO-Seite	Birke	1	12	Z	LSG	24.05.2007	D. Heinicke	Ja	Ja		Bestätigt
9	Bielatalgebiet	195	Unbenannter Turm	Vor "Neuem Weg"	Birke	1	17	Z	LSG	24.05.2007	D. Heinicke	Ja	Ja		Abgelehnt
10	Bielatalgebiet	195	Unbenannter Turm	Vor der "SO-Kante"	Birke	1	10	Z, B	LSG	24.05.2007	D. Heinicke	Ja	Ja		Bestätigt
11	Bielatalgebiet	222	Pötschturm	Vor der SW-Seite	Birke	4	20,30,25,17	B, Z	LSG	24.05.2007	D. Heinicke	Ja	Ja	17.06.2010	Bestätigt
12	Bielatalgebiet	222	Pötschturm	Vor NW-Wand	Birke	1	50	Z	LSG	17.06.2010	Arbeitsgruppe	Ja	Ja	17.06.2010	Bestätigt
13	Brandgebiet	7	Drachenkopf	Vor "Kriemhild" (linke Birke)	Birke	1	20	Z	NLP-KZ	12.05.2007	D. Heinicke	Ja	Ja	22.07.2009	Bestätigt
14	Brandgebiet	8	Riesenechse	Vor "Brautschau" (rechte Birke)	Birke	1	20	Z	NLP-KZ	12.05.2007	D. Heinicke	Ja	Ja	22.07.2009	Bestätigt
15	Brandgebiet	7	Drachenkopf	Route "Drachenblut"	Fichte	1	20	G	NLP-KZ	12.05.2007	D. Heinicke	Ja	Ja	22.07.2009	Bestätigt
16	Bielatalgebiet	8	Kapuziner	"Variante zum Alten Weg"	Birke / Kiefer	2	20, 20	G	LSG	15.05.2007	D. Heinicke	Ja	Ja		Bestätigt
17	Bielatalgebiet	8	Kapuziner	Vor "Ostkante"	Birke	1	20	G	LSG	15.05.2007	D. Heinicke	Ja	Ja		Bestätigt
18	Gebiet der Steine	35	Kubus	Vor "Kumpeltod"	Birke	2	30, 20	G	Privat	04.06.2007	D. Heinicke	Ja	Ja	04.05.2008	Bestätigt
19	Gebiet der Steine	37	Barriere	Rechts vom "Mittelweg"	Birke	1	60	B, Z	LSG	04.06.2007	D. Heinicke	Ja	Ja		Bestätigt
20	Bielatalgebiet	25	Schiefe Zacke	Scharte Ostseite	Birke	5	30, 30, 20, 15, 15,	G	Privat	04.06.2007	D. Heinicke	Ja	Ja	03.05.2008	Bestätigt
21	Bielatalgebiet	31	Mandarin	"Nordwand"	Fichte	1	20	B	Privat	04.06.2007	D. Heinicke	Ja	Ja		Abgelehnt
22	Bielatalgebiet	33	Trautmannsfels	"Alter Weg"	Birke	2	40, 15	Z, B	Privat	04.06.2007	D. Heinicke	Ja	Ja	07.07.2010	Bestätigt
23	Bielatalgebiet	39	Schildkrötenturm	Route "Rückenpanzer" (vorderer Baum)	Kiefer	1	20	G, B	Privat	04.06.2007	D. Heinicke	Ja	Ja		Abgelehnt
24	Rathener Gebiet	31	Langer Israel	"Gebrochene Blume"	Buche			G	NLP-KZ	27.01.2007	S. Wehlich	Ja	Ja	20.10.2009	
25	Bielatalgebiet	70	Pfingstturm	Talseite	Birke	2	30, 30	G, B	LSG	10.01.2007	G. Ludewig	Ja	Ja		Bestätigt
26	Bielatalgebiet	75	Verlassene Wand	Vor Nordostecke	Birke	1	30	Z	LSG	10.01.2007	G. Ludewig	Ja	Ja		Abgelehnt
27	Bielatalgebiet	76	Felsenspornadel	Vor Nordseite	Birke	2	40, 15	Z	LSG	10.01.2007	G. Ludewig	Ja	Ja		Bestätigt
28	Schmilkaer Gebiet	16	Rauschentorwächter	Unterhalb NO-Seite	Buche	2	20, 15	Z	NLP	30.05.2007	G. Teich	Ja	Ja	21.07.2009	Bestätigt
29	Bielatalgebiet	37	Puppe	Versch. Seiten	Birke	4	20, 20, 15, 15	Z, G	Privat	20.10.2007	P. Hähnel	Ja	Ja	07.07.2010	Bestätigt
30	Bielatalgebiet	224	Johannisturm	Am "Alten Weg"	Birke	1	30	B	LSG	24.05.2007	D. Heinicke	Ja	Ja	17.06.2010	Bestätigt
31	Bielatalgebiet	224	Johannisturm	Vor "Südkante"	Birke	1	30	B	LSG	24.05.2007	D. Heinicke	Ja	Ja	17.06.2010	Bestätigt
32	Bielatalgebiet	228	Johannismauer	Am "Alten Weg"	Birke	1	20	B	LSG	24.05.2007	D. Heinicke	Ja	Ja		Bestätigt
33	Bielatalgebiet	228	Johanniskopf	2,5 m rechts von Nr. 34	Birke	1	30	B	LSG	24.05.2007	D. Heinicke	Ja	Ja		Bestätigt
34	Bielatalgebiet	229	Johanniskopf	Am "Alten Weg"	Birke	1	20	B	LSG	24.05.2007	D. Heinicke	Ja	Ja	17.06.2010	Bestätigt
35	Bielatalgebiet	229	Johanniskopf	2 m links von Nr. 34	Birke	1	20	B	LSG	24.05.2007	D. Heinicke	Ja	Ja	17.06.2010	Bestätigt
36	Bielatalgebiet	233	Bielawächter	5 m rechts vom "AW"-Kamin	Birke	1	40	Z	LSG	24.05.2007	D. Heinicke	Ja	Ja	17.06.2010	Bestätigt
37	Bielatalgebiet	233	Bielawächter	2 m links der "Südkante"	Birke	1	25	G, B	LSG	24.05.2007	D. Heinicke	Ja	Ja		Bestätigt
38	Bielatalgebiet	24	Schwere Zacke	Auf Einstiegsblock "AW"	Birke	1	20	B	Privat	30.04.2007	D. Heinicke	Ja	Ja	03.05.2008	Bestätigt
39	Gebiet der Steine	39	Dreikanter	Vor Talseite	Birke	2	40, 40	G	LSG	01.11.2007	L. Richter	Ja	Ja		Bestätigt
40	Brandgebiet	17	Nashorn	Südriss	Totholzkiefer	1	30	B	NLP-KZ	30.10.2007	P. Hähnel	Ja	Ja	22.07.2009	Bestätigt
41	Kleiner Zschand	13	Prinz Karneval	"Talseite"	Buche, Fichte	3	60, 20, 20	G, B	NLP-KZ	28.05.2008	M. Großer	Ja	Ja		Abgelehnt
42	Schmilkaer Gebiet	31	Rotkehchenturm	"AW" auf dem Gipfel	Totholzkiefer	1	30	G	NLP	30.10.2007	P. Hähnel	Ja	Ja	07.10.2010	Bestätigt
43	Kleiner Zschand	28	Frühlingwand	Schartenkamin	Totholzkiefer	1	30	G	NLP-KZ	30.10.2007	P. Hähnel	Ja	Ja	06.11.2010	Bestätigt
44	Großer Zschand	65	Klingermassiv	Im "NO-Weg"	Birke	1	30	B, G	NLP-KZ	30.10.2007	P. Hähnel	Ja	Ja	16.04.2010	Bestätigt
45	Gebiet der Steine	4	Bärensteinwächter	Gesamter Gipfel	Birke				Privat	30.10.2007	P. Hähnel		Nein		
46	Bielatalgebiet	221	Zauberberg	SW und SO-Seite	Birke	6	15, 15, 10, 10, 18, 15	Z	LSG	30.10.2007	J. Schindler	Ja	Ja	18.04.2010	Bestätigt
47	Gebiet der Steine	71	Steinerne Scheune	Birke vor NW-Wand	Birke	1	50	Z	NSG	30.10.2007	P. Hähnel	Ja	Ja		Bestätigt
48	Gebiet der Steine	71	Steinerne Scheune	Birke an Nordkante	Birke	1	40	Z	NSG	30.10.2007	P. Hähnel	Ja	Ja		Bestätigt
49	Gebiet der Steine	71	Steinerne Scheune	Buche an SO-Seite	Buche	1	120	Z	NSG	30.10.2007	P. Hähnel	Ja	Ja		Abgelehnt
50	Großer Zschand	70	Thorwalder Turm	Gesamte Südseite	Birke	4	15, 15, 15, 20	Z	NLP-KZ	26.10.2007	A. Laske	Ja	Ja	01.12.2009	Bestätigt
51	Kleiner Zschand	15	Heringsstein	Vor "Schweigende Gitter"	Kiefer	1	20	G	NLP-KZ	26.10.2007	A. Laske	Ja	Ja	12.08.2009	Bestätigt
52	Schmilkaer Gebiet	121	Pöblätzschwand	Vor der Südseite	Birke	4	15, 15, 15, 20	Z	NLP-KZ	26.10.2007	A. Laske	Ja	Ja	18.08.2011	Bestätigt
53	Hinterhermsdorfer Gebiet	4	Keule	In der Scharte	Birke	1	20	Z, B	NLP	26.10.2007	A. Laske	Ja	Ja	16.04.2010	Bestätigt
54	Wildensteiner Gebiet	41	Kleinsteinwand	Vor "Exit-W.A.R."	Birke	1	30	Z	NLP	26.10.2007	A. Laske	Ja	Ja	23.07.2009	Bestätigt
55	Großer Zschand	44	Weißer Turm	Vor der SO-Wand	Kiefernäste			Z, G	NLP-KZ	26.10.2007	A. Laske	Ja	Ja	19.02.2012	Bestätigt
56	Affensteingebiet	35	Steinmetz	Bereich der Gipfel zw. 26-35				G	NLP	26.10.2007	A. Laske		Nein		
57	Brandgebiet	82	Schinderkopf	Gesamte Süd- und Talseite	Birke, Fichte	7	15, 10, 15, 8, 15, 10, 10	Z	NLP-KZ	17.10.2007	H. Schulze	Ja	Ja	22.10.2009	Bestätigt
58	Bielatalgebiet	7	Schweizermühlenturm	"Wand der Hoffnung"	Fichte, Weymuskiefer	5	30, 30, 20, 20, 25	Z	Privat	19.10.2007	F. Seifert	Ja	Ja		Bestätigt
59	Erzgebirgsgrenzgebiet	1	Dieb	"Hehlerwand"	Fichte	5	15, 15, 15, 15, 15	Z	LSG	19.10.2007	F. Seifert	Ja	Ja		Bestätigt
60	Schrammsteine	1	Hütenwart	Gesamter Gipfel	Fichte	4	50, 50, 50, 50, 50	Z	Privat	12.10.2007	P. Korbach	Ja	Nein		Abgelehnt
61	Bielatalgebiet	39	Schildkrötenturm	N und W-Seite	Birke	10	10, 10, 15, 20, 20, 20, 35, 15, 15, 15	Z	Privat	31.08.2007	D. Heinicke	Ja	Ja	07.07.2010	Bestätigt
62	Bielatalgebiet	39	Schildkrötenturm	An der Route "Sterbender Wald"	Birke	5	15, 15, 15, 15, 15	Z	Privat	31.08.2007	D. Heinicke	Ja	Ja	07.07.2010	Bestätigt
63	Bielatalgebiet	67	Waldscheibe	3 m NO-lich neben "AW"	Birke	1	15	Z	LSG	31.08.2007	D. Heinicke	Ja	Ja		Bestätigt
64	Bielatalgebiet	67	Waldscheibe	Auf Band vor "Westwand" und "Westriss"	Birke	1	12	Z	LSG	31.10.2007	D. Heinicke	Ja	Ja		Bestätigt

65	Bielatalgebiet	67	Waldscheibe	2,5 m NW-lich vom "AW"	Birke	1	15	Z	LSG	31.10.2007	D.Heinicke	Ja	Ja		Bestätigt
66	Bielatalgebiet	162	Liebespaar-Nordturm	Am "Osterweg"	Birke	2	20, 20	Z	LSG	31.10.2007	D.Heinicke	Ja	Ja		Bestätigt
67	Bielatalgebiet	203	Schaftwaldturm	Am "AltenWeg"	Birke	1	25	Z	LSG	31.10.2007	D.Heinicke	Ja	Ja		Bestätigt
68	Wildensteiner Gebiet	33	Keil	Auf "AW"-Absatz (hoch umgesägt)	Birke	1	20	G	NLP	10.07.2007	A.Umlauf	Ja	Ja	2009	Bestätigt
69	Gebiet der Steine	9	Berg-Heil-Scheibe	Vor Ostkante	Birke, Eiche	3	20, 20, 20	Z, B	Privat	25.07.2007	P.Zill		Nein		
70	Gebiet der Steine	36	Frosch	Ostseite+ AW	Birke, Totholzkiefer	2	20, 30	Z, G	Privat	08.07.2007	D.Heinicke	Ja	Ja	04.05.2008	Bestätigt
71	Bielatalgebiet	123	Falkenspitze	Sockel vor Talseite	Birke	3	20, 20, 20	Z, B	LSG	08.07.2007	D.Heinicke	Ja	Ja		Bestätigt
72	Schmilkaer Gebiet	92	Böhmerturm	Vor der "Westkante"	Eberesche	2	30, 20	Z	NLP	31.10.2007	T.Küntschner	Ja	Ja	02.10.2008	Bestätigt
73	Schmilkaer Gebiet	96	Vordere Verborgener Turm	Komplettes Umfeld	Totholzkiefern	2	30, 30	G, B	NLP	31.10.2007	T.Küntschner	Ja	Ja	02.10.2008	Bestätigt
74	Schmilkaer Gebiet	48	Rauschensteiner Turm	Im "Alten Weg"	Totholzbuche	1	80	B	NLP	31.10.2007	T.Küntschner	Ja	Nein		Bestätigt
75	Brandgebiet	80	Bonifaz	Äste an Ostkante	Buche			Z, G	NLP-KZ	30.10.2007	P.Hähnel	Ja	Nein		Bestätigt
76	Gebiet der Steine	76	Findling	An der "Südkante"	Birke	1	25	Z	LSG	09.11.2007	D.Heinicke	Ja	Ja	18.08.2009	Bestätigt
77	Gebiet der Steine	76	Findling	3 m vor SW-Seite	Birke	1	40	Z	LSG	09.11.2007	D.Heinicke	Ja	Ja	18.08.2009	Bestätigt
78	Gebiet der Steine	76	Findling	An der rechten Talkante	Birke	1	30	G	LSG	09.11.2007	D.Heinicke	Ja	Ja	18.08.2009	Bestätigt
79	Gebiet der Steine	76	Findling	An der "Ostkante"	Birke	1	30	G	LSG	09.11.2007	D.Heinicke	Ja	Ja	18.08.2009	Bestätigt
80	Bielatalgebiet	23	Leichte Zacke	Direkt vor Westkante ("Krümelkante")	Birke	5	8, 8, 8, 8, 8	Z	Privat	28.11.2007	D.Heinicke	Ja	Ja	04.05.2008	Bestätigt
81	Bielatalgebiet	38	Kanzelturm	Vor Westseite	Fichtenäste			B	Privat	17.01.2008	G.Priebst	Ja	Ja	18.10.2008	Bestätigt
82	Bielatalgebiet	30	Chinesischer Turm	Vor Südseite (Sockel)	Birke	2	18, 15	S	Privat	17.01.2008	G.Priebst	Ja	Ja	03.05.2008	Bestätigt
83	Bielatalgebiet	24	Schwere Zacke	Unterhalb vom "AW"-Absatz	Birke	3	10, 10, 10	Z	Privat	17.01.2008	G.Priebst	Ja	Ja	03.05.2008	Bestätigt
84	Bielatalgebiet	13	Herkuleswand	Auf Band vom "SO-Weg"	Birke	1	10	B	LSG	17.01.2008	G.Priebst	Ja	Nein	06.10.2009	Bestätigt
85	Bielatalgebiet	13	Herkuleswand	Oberhalb von Nordseite	Birke	1	60	B, G	LSG	17.01.2008	H.Schippers	Ja	Nein	19.05.2010	Bestätigt
86	Bielatalgebiet	15	Herkulesstein	Vor "Baumschulenkante"	Totholzfichte	1	30	G	LSG	17.01.2008	H.Schippers	Ja	Ja	13.11.2010	Bestätigt
87	Gebiet der Steine	38	Vergessener Turm	In der Scharte vor "Polarstrecke"	Birke	1	60	G, B	LSG	04.02.2008	F.Richter	Ja	Ja		Bestätigt
88	Gebiet der Steine	17	Dreifreundstein	Vor Südkante	Kiefer, Birke	3	50, 8, 15	B, G	Privat	25.07.2007	T.Küntschner	Ja	Ja	22.10.2009	Bestätigt
89	Rathener Gebiet	25	Tiedgestein	Unterhalb "AW"	Birke	1	20	G	NLP-KZ	20.02.2008	T.Härtel	Ja	Ja		Abgelehnt
90	Bielatalgebiet	75	Verlassene Wand	Vor Nordwestkante	Birke	1	30	G	LSG	06.12.2007	G.Priebst	Ja	Ja		Bestätigt
91	Bielatalgebiet	77	Wolfskopf	Vor Westseite	Birke, Lärche	2	15, 15	B	LSG	06.12.2007	G.Priebst	Ja	Ja		Bestätigt
92	Bielatal	34	Nasser Stein	Gegenüber der Ostkante	Birke	1	17	B	Privat	16.06.2008	D.Heinicke		Nein		
93	Bielatalgebiet	34	Nasser Stein	Gegenüber der Route "Stille" (Massiv)	Birke	3	12, 12, 12	B	Privat	16.06.2008	D.Heinicke		Nein		
94	Bielatalgebiet	73	Bonze	SO-Wand Einstiegs-kamin	Totbirke	1	50	G	LSG	16.06.2008	D.Heinicke	Ja	Nein		Bestätigt
95	Bielatalgebiet	208	Schöne Nadel	Vor Talkante	Birkenstümpfe	5	15, 15, 15, 20, 25	B	LSG	16.06.2008	D.Heinicke	Ja	Nein	19.05.2010	Bestätigt
96	Erzgebirgsgrenzgebiet	14	Giesensteinwand	Einstieg "AW"	Eiche	1	50	B	Privat	07.07.2008	D.Heinicke		Nein		
97	Erzgebirgsgrenzgebiet	15	Brandstein	Einstieg "AW"	Birke	1	20	B	Privat	07.07.2008	D.Heinicke		Nein		
98	Affensteingebiet	112	Rollenturm	Hochscharte	Fichte	1	20	G	NLP	07.07.2008	J.Höfer	Ja	Nein		Bestätigt
99	Brandgebiet	83	Bahnhoftswächter	Links in der Talseite	Birke	2	20, 20	B	LSG	08.02.2008	F.Heinicke	Ja	Ja	22.07.2009	Bestätigt
100	Schmilkaer Gebiet	85	Lehnhügel	Vor "Gezogener Zahn"	Birke	1	30	G	NLP	05.08.2008	J.Gerschel	Ja	Ja	21.07.2009	Bestätigt
101	Gebiet der Steine	37	Barriere	Links vom "Südwestweg"	Birke	1	40	Z	LSG	30.04.2007	D.Heinicke	Ja	Ja	22.10.2008	Bestätigt
102	Gebiet der Steine	37	Barriere	Am "Alten Weg"	Fichte	3	20, 20, 20	Z	LSG	20.07.2008	D.Heinicke	Ja	Ja	22.10.2008	Bestätigt
103	Wehlener Gebiet	9	Höllengrundscheibe	Scharte und Talseite	Buche, Fichten			G	NLP-KZ	20.07.2008	D.Heinicke		Nein		
104	Erzgebirgsgrenzgebiet	11	Kuckuckstein	"Ostkante"	Birke	1	50	Z	Privat	20.07.2008	D.Heinicke	Ja	Ja	22.10.2009	Bestätigt
105	Gebiet der Steine	7	Drei Bären	Nordseite	Weymuthskiefer	6	10, 20, 20, 20, 20, 20	Z	Privat	15.09.2009	T. Küntschner		Nein		
106	Gebiet der Steine	7	Drei Bären	Nordseite links oben	Weymuthskiefer	4	15, 15, 15, 15	Z	Privat	15.09.2009	T. Küntschner		Nein		
107	Gebiet der Steine	7	Drei Bären	Südseite	?	1	20	Z	Privat	15.09.2008	T.Küntschner		Nein		
108	Bielatalgebiet	13	Herkuleswand	Links vom Einstieg des "AW"	Birke	1	20	Z	LSG	01.09.2008	D.Heinicke	Ja	Ja	19.05.2010	Bestätigt
109	Bielatalgebiet	13	Herkuleswand	Unterhalb SO-Riss auf Wanderweg	Roteiche	1	20	Z	LSG	01.09.2008	D.Heinicke	Ja	Ja	19.05.2010	Bestätigt
110	Bielatalgebiet	13	Herkuleswand	Einstieg "Winkelwand"	Birke	1	30	Z	LSG	01.09.2008	D.Heinicke	Ja	Nein	07.10.2009	Abgelehnt
111	Bielatalgebiet	13	Herkuleswand	Einstieg "Südkante"	Birke	2	25, 15	Z	LSG	01.09.2008	D.Heinicke	Ja	Ja	19.05.2010	Bestätigt
112	Bielatalgebiet	176	Schwarzmuhlenwächter	Hochscharte	Birke	6	20, 20, 15, 15, 10, 20	Z	LSG	26.09.2008	D.Heinicke	Ja	Ja	13.11.2010	Bestätigt
113	Bielatalgebiet	219	Hinterer Wiesenstein	Unterh.d. NO-Seite (links und rechts)	Birke	2	30, 15	Z	LSG	26.09.2008	D.Heinicke	Ja	Ja	18.05.2010	Bestätigt
114	Bielatalgebiet	219	Hinterer Wiesenstein	Über der Westseite	Totholzkiefer	1	30	G	LSG	08.10.2008	F.Richter	Ja	Ja	28.09.2009	Bestätigt
115	Affensteingebiet	86	Wolfsnadel	Vor "AW"	Buche			Z, B	NLP	26.09.2008	C.Lein	Ja	Nein		Bestätigt
116	Gebiet der Steine	15	Knöchel	Vor Südkante	Kiefer, Birke	3	15, 15, 15,	Z	Privat	22.10.2008	H.Heller		Nein		
117	Gebiet der Steine	38	Vergessener Turm	Vor Talseite	Fichte	3	20, 40, 30	Z	LSG	22.10.2008	F.Richter	Ja	Ja	22.10.2008	Bestätigt
118	Bielatalgebiet	196	Glasergrundwächter	Einstieg "Neuer Weg"	Birke	1	40	Z	LSG	18.11.2008	D.Heinicke	Ja	Ja	19.05.2010	Bestätigt
119	Bielatalgebiet	196	Glasergrundwächter	1. Absatz vom "AW"	Birke	1	20	Z	LSG	18.11.2008	D.Heinicke	Ja	Ja	19.05.2010	Bestätigt
120	Bielatalgebiet	196	Glasergrundwächter	2. Absatz vom "AW"	Birke	1	10	Z	LSG	18.11.2008	D.Heinicke	Ja	Ja	30.06.2010	Bestätigt
121	Gebiet der Steine	25	Liliensteinwächter	An der Route "Stiegenlotzer"	Birke	3	30, 30, 15	G	NLP	22.12.2008	G.Priebst	Ja	Ja	22.07.2009	Bestätigt
122	Wildensteiner Gebiet	25	Kleinsteinwand	In Route "Drunter und drüber"	Birke, Kiefer	2	10, 10	G	NLP	22.12.2008	G.Priebst	Ja	Ja	21.04.2009	Bestätigt
123	Rathener Gebiet	28	Biene	Schartenseite	Kiefer	1	15	B	NLP-KZ	30.12.2008	U.Friedrich	Ja	Ja	28.10.2009	Bestätigt
124	Grosser Zschand	71	Brötchen	Am "AW"	Fichte	1	30	Z	NLP-KZ	05.01.2009	U.Mildner		Nein		
125	Schmilkaer Gebiet	87	Böser Turm	Am 2. AR	Kiefer	1	25	G	NLP	27.01.2009	J. Friedrich	Ja	Ja	21.04.2009	Bestätigt
126	Bielatalgebiet	127	Dürrieleturm	Am "AW"	Totholzfichte	1	20	G	LSG	18.05.2009	U. Schmidt	Ja	Nein		Bestätigt
127	Schmilkaer Gebiet	20	Rauschenstein	Einstieg Talseite	Birke	1	30	Z	NLP	25.05.2009	A. Spangler	Ja	Ja	21.07.2009	Bestätigt
128	Kleiner Zschand	19	Pilzturm	Schartenseite	Buchenäste			Z, G	NLP-KZ	28.05.2009	U. Schmidt	Ja	Ja	11.10.2010	Bestätigt
129	Gebiet der Steine	5	Thürmsdorfer Stein	Totholzbaum im "Lockwitzer Weg"	Kiefer	1	30	G	Privat	14.04.2008	P.Hähnel		Nein		
130	Gebiet der Steine	5	Thürmsdorfer Stein	Totholzbaum "Octopus, NW-Weg"	Kiefer	1	25	G	Privat	14.04.2008	P.Hähnel		Nein		
131	Bielatalgebiet	67	Waldscheibe	Vor Route "Ostergeschenk"	Birke	4	12, 15, 18, 12	Z	LSG	15.08.2008	D.Heinicke	Ja	Ja	18.05.2010	Bestätigt

132	Bielatalgebiet	176	Schwarzmühlenwächter	Links in der Talseite "Perestroika"	Birke	1	60	Z	LSG	26.09.2008	D.Heinicke	Ja	Ja	13.11.2010	Bestätigt
133	Brandgebiet	9	Brandpyramide	Vor NO-Ecke	Fichte	1	15	Z	NLP-KZ	22.07.2009	F.Richter	Ja	Ja	22.07.2009	Bestätigt
134	Bielatalgebiet	170	Grüne Zinne	Talseite / Sommerweg	Birke	2	60,3	Z	LSG	04.08.2009	D.Heinicke	Ja	Nein	07.10.2009	vorläufig
135	Bielatalgebiet	62	Rabenturm	Vor NW-Wand	Birke	1	25	G,B	LSG	03.08.2009	MiSpi	Ja	Ja	18.05.2010	Bestätigt
136	Bielatalgebiet	171	Herbstspitze	Vor SW-Wand	Birke	2	15,3	Z	LSG	04.08.2009	D.Heinicke	Ja	Nein		Bestätigt
137	Brandgebiet	28	Räumichturm	Vor SO-Kante	Fichte, Roteiche	2	15,10	G,Z	NLP-KZ	06.08.2009	T.Krüger	Ja	Ja	28.10.2009	Bestätigt
138	Wildensteiner Gebiet	6	Glocke	Vor SW- und NW-Wand	Birke, Buche, Fichte	8	5	Z	NLP	26.07.2009	U.Schmidt	Ja	Ja	25.09.2009	Bestätigt
139	Gebiet der Steine	8	Bärensteinklotz	Westseite und Nordseite	Birke	8	?	Z	Privat	10.08.2009	U.Schmidt		Nein		
140	Brandgebiet	47	Geyergucke	Dir. Westriss	Birke	1	20	G	NLP-KZ	09.08.2009	Moritz	Ja	Ja	28.10.2009	Bestätigt
141	Wildensteiner Gebiet	16	Hohler Turm	Nordseite	Birke/Eberesche	5	15,20,15,20,10	G,Z	NLP	25.08.2009	F.Richter	Ja	Ja	02.09.2009	Bestätigt
142	Wildensteiner Gebiet	8	Wildspitze	Nordseite	Birke	1	15	G	NLP	25.08.2009	F.Richter	Ja	Ja	25.09.2009	Bestätigt
143	Affensteingebiet	102	Verwitterter Turm	Scharte	Birke	1	30	G,Z	NLP	02.09.2009	C.Zurbuchen	Ja	Ja	18.09.2009	Bestätigt
144	Wildensteiner Gebiet	22	Großer Lorenzstein	Vor "Zschandwand"	Totholzkiefer (Stumpf)	1	50	G	NLP	03.09.2009	F.Richter	Ja	Ja	25.09.2009	Bestätigt
145	Gr. Zschand	10	Goldsteighorn	Schlucht Westseite, Einst. AW	umgestürzter Baum	1	?	B	NLP-KZ	27.07.2009	J. Schickhoff		Nein		
146	Bielatal	64	Gr. Eislochturn	Nordscharte Abseile, Seitlicher Ast an Birke	Birke			G	LSG	17.08.2009	F. Seifert	Ja	Ja	18.05.2010	Bestätigt
147	Erzgebirgsgrenzgebiet	3	Grenzwächter	Südwand	Birke	2	30,3	B	LSG	14.09.2009	D.Heinicke	Ja	Ja	09.06.2010	Bestätigt
148	Erzgebirgsgrenzgebiet	2	Pascher	Freistellung des Gipfels (völlig zugewachsen)	Birke, Lärche	12	10 bis 60	B,Z	LSG	14.09.2009	D.Heinicke	Ja	Ja	09.06.2010	Bestätigt
149	Gebiet der Steine	31	Schiefer Block	Vor "Hangweg"	Birke	2	30,2	Z	LSG	14.09.2009	L.Richter	Ja	Ja	22.10.2009	Bestätigt
150	Gebiet der Steine	31	Schiefer Block	Vor "Nordweg"	Birke, Kiefer	2	25, 20	Z	LSG	14.09.2009	L.Richter	Ja	Ja	22.10.2009	Bestätigt
151	Hinterhermsdorfer Gebiet	11	Gamskopf	Ges. Gipfel	Roteiche	6	10,10,15,15,20,20	Z	NLP-KZ	14.09.2009	L.Richter	Ja	Nein		Bestätigt
152	Bielatalgebiet	9	Zerklüftete Wand	Pfeilenweg	Birke	1	15	G,B	LSG	28.09.2009	D.Heinicke	Ja	Nein		Bestätigt
153	Bielatalgebiet	212	Zauberberg	Westseite	Birke	2	20,15	Z	LSG	07.10.2009	G.Priebst	Ja	Ja	18.05.2010	Bestätigt
154	Bielatalgebiet	212	Zauberberg	Westseite	Fichte	3	10,8,8	Z	LSG	07.10.2009	G.Priebst	Ja	Ja	18.05.2010	Bestätigt
155	Bielatalgebiet	15	Herkulesstein	Vor Einstieg "Talweg"	Roteiche	2	20,20	Z	LSG	07.10.2009	G.Priebst	Ja	Ja	19.05.2010	Bestätigt
156	Bielatalgebiet	13	Herkuleswand	Einstieg "Schattenwand"	Birke	3	20, 25, 10	G,Z	LSG	07.10.2009	G.Priebst	Ja	Nein	19.05.2010	Bestätigt
157	Bielatalgebiet	73	Bonze	Vor Ostseite inkl. Einstieg "Abendweg"	Birke	4	10, 20, 15, 15	G,Z	LSG	07.10.2009	G.Priebst	Ja	Ja	18.05.2010	Bestätigt
158	Bielatalgebiet	13	Herkuleswand	SO-Scharte	Roteiche	3	20,20,10	G,Z	LSG	07.10.2009	G.Priebst	Ja	Ja	19.05.2010	Bestätigt
159	Bielatalgebiet	219	Hinterer Wiesenstein	Im "Neuen Weg" und auf Gipfel	Birke	2	10,10	G,Z	LSG	07.10.2009	G.Priebst	Ja	Ja	10.11.2011	Bestätigt
160	Bielatalgebiet	217	Hauptwiesenstein	unterhalb "Rostkante"	Birke	3	25, 25, 20	Z	LSG	07.10.2009	G.Priebst	Ja	Ja	18.05.2010	Bestätigt
161	Bielatalgebiet	67	Waldscheibe	vor Talseite	Birke	1	15	Z	LSG	07.10.2009	G.Priebst	Ja	Ja	18.05.2010	Bestätigt
162	Bielatalgebiet	67	Waldscheibe	Auf Abs. von "Westwand"	Birke	1	10	G,Z	LSG	07.10.2009	G.Priebst	Ja	Ja	18.05.2010	Bestätigt
163	Bielatalgebiet	176	Schwarzmühlenwächter	vor "Talweg"	Birke	1	20	G,Z	LSG	07.10.2009	G.Priebst	Ja	Ja	13.11.2010	Bestätigt
164	Bielatalgebiet	54	Prometheus	1 Birke Einst."Talkante" (Zahl 189), 2 Birken ca. 4m rechts vor "Talkante", 1 Birke auf Abs. unterh. Talkante	Birke	4	18, 15, 15, 12	B, G	LSG	22.10.2009	D. Heinicke	Ja	Ja	18.05.2010	Bestätigt
165	Bielatalgebiet	103	Nymphe	1 Birke Einst. "Aller Anfang..."	Birke	1	15	B, G	LSG	14.09.2008	D. Heinicke	Ja	Ja	17.06.2010	Bestätigt
166	Bielatalgebiet	105	Glatter Kegel	vor SO-Seite Birke abgebrochen, Zugang behindert	Birke	1	30	B	LSG	22.10.2009	D. Heinicke	Ja	Ja	17.06.2010	Bestätigt
167	Bielatalgebiet	109	Zwei Horzel	vor Talseite, illegal abgesägte Birkenstöcke	Birke	2	10,1	G	LSG	22.10.2009	D. Heinicke	Ja	Ja	17.06.2010	Bestätigt
168	Bielatalgebiet	110	Schildbürger	SO-Seite Birkenstock abgekippt. Zugang zu Planspitze und Blatt behindert	Birke	1	20	B	LSG	22.10.2009	D. Heinicke	Ja	Ja	17.06.2010	Bestätigt
169	Bielatalgebiet	205	Horzelbub	Birke in Scharte bei Route "Wendeltreppe"	Birke	1	25	G,B	LSG	15.04.2010	U. Schmidt	Nein	Nein		Bestätigt
170	Bielatalgebiet	210	Totenkopf	Kleine Birke in Rippe der NW-Seite	Birke	1	10	G	LSG	21.04.2010	H. Schulze	Ja	Ja	01.07.2010	Bestätigt
171	Schmilkaer Gebiet	60	Schneeberger Nadel	Totholzkiefer hängt auf der SW-Kante	Kiefer	1	40	B, G	NLP	22.04.2010	M. Vogel	Nein	Nein		
172	Bielatalgebiet	54	Prometheus	3 Birken im Bereich Einstieg "Unten pfui. . ."	Birke	3	15, 20, 15	B, G	LSG	22.10.2009	D. Heinicke	Ja	Nein		
173	Bielatalgebiet	218	Nördlicher Wiesenstein	Vor "NO-Riss"	Birke	1	30	Z	LSG	18.05.2010	G.Priebst	Ja	Ja	18.05.2010	Bestätigt
174	Bielatalgebiet	74	Bonzenzahn	Vor Talseite	Birke	3	15, 10, 10	Z	LSG	18.05.2010	G.Priebst	Ja	Ja	18.05.2010	Bestätigt
175	Bielatalgebiet	74	Bonzenzahn	Unmittelbar am Einstieg "Letzte Füllung"	Birke	1	40	G,Z	LSG	18.05.2010	G.Priebst	Ja	Ja	18.05.2010	Bestätigt
176	Bielatalgebiet	74	Bonzenzahn	vor "Nordkante"	Birke	1	15	G,Z	LSG	18.05.2010	G.Priebst	Ja	Ja	18.05.2010	Bestätigt
177	Bielatalgebiet	66	Troika	Birke am Einstieg "Schlitzohr"	Birke	1	20	G,Z	LSG	18.05.2010	G.Priebst	Ja	Ja	18.05.2010	Bestätigt
178	Gebiet der Steine	70	Klamotte	Freistellung des Gipfels (völlig zugewachsen)	Birken	20	Aug 20	Z	NSG/Privat	17.05.2010	U.Schmidt	Ja	Ja	27.05.2011	Bestätigt
179	Bielatalgebiet	215	Mittlerer Wiesenstein	Vor Route "Heißer Tip"	Birke	1	12	Z	LSG	18.05.2010	G.Priebst	Ja	Ja	18.05.2010	Bestätigt
180	Gebiet der Steine	Gebiet	Teichwächter	Freistellung des Gipfels (völlig zugewachsen)	Birken,Fichten	18	10 bis 30	Z,B	LSG	19.05.2010	F.Richter	Ja	Ja	09.06.2010	Bestätigt
181	Bielatalgebiet	208	Schöne Nadel	Vor Südkante	Birke	3	12, 15, 15	B,Z	LSG	19.05.2010	F.Richter	Ja	Ja	19.05.2010	Bestätigt
182	Bielatalgebiet	211	Waldwächter	Vor Talseite und SW-Seite	Birke	3	20, 20, 20	B,Z	LSG	19.05.2010	F.Richter	Ja	Ja	19.05.2010	Bestätigt
183	Bielatalgebiet	209	Glasergrundscheibe	Fuß der Talseite	Birke	3	10, 10, 8	B,Z	LSG	19.05.2010	F.Richter	Ja	Ja	19.05.2010	Bestätigt
184	Bielatalgebiet	21	Schraubenkopf	Vor Route "Erika"	Roteiche, Birke	2	20,2	Z	LSG	19.05.2010	F.Richter	Ja	Ja	07.07.2010	Bestätigt
185	Erzgebirgsgrenzgebiet	3	Grenzwächter	SO-Seite	Birke	5	15,15,10,10,10	Z	LSG	14.09.2009	G.Priebst	Ja	Ja	09.06.2010	Bestätigt
186	Erzgebirgsgrenzgebiet	3	Grenzwächter	NW-Seite	Lärche	1	90	Z	LSG	14.09.2009	G.Priebst	Ja	Ja	09.06.2010	Bestätigt
187	Bielatalgebiet	150	Titan	Absatz vom "Osterweg"	Birke	?	?	B,G	LSG	30.05.2010	M.Walter	Ja	Ja	03.04.2012	Bestätigt
188	Bielatalgebiet	46	Ottostein	Vor "Ostkante"	Birke	1	70	Z	LSG	07.06.2010	U.Schmidt	Ja	Ja	13.11.2010	Bestätigt
189	Bielatalgebiet	46	Ottostein	Vor Astweg	Buchenäste			B	LSG	07.06.2010	U.Schmidt	Ja	Ja	16.04.2011	Bestätigt
190	Bielatalgebiet	149	Einsame Nadel	Vor NO-Seite ("Adventsweg")	Birke	2	15, 13	B	LSG	30.05.2010	M.Walter	Ja	Ja	28.06.2010	Bestätigt
191	Bielatalgebiet	229	Johanniskopf	Vor Talseite	Birke	1	40	B	LSG	17.06.2010	Arbeitsgruppe	Ja	Ja	17.06.2010	Bestätigt
192	Bielatalgebiet	228	Johannismauer	Vor Nordseite	Birke	2	20,2	B,Z	LSG	17.06.2010	Arbeitsgruppe	Ja	Ja	17.06.2010	Bestätigt
193	Bielatalgebiet	232	Schusterturm	Hochscharte an Westseite	Birke	1	30	Z	LSG	17.06.2010	Arbeitsgruppe	Ja	Ja	17.06.2010	Bestätigt
194	Bielatalgebiet	232	Schusterturm	Hoher Absatz an Ostseite	Birke	2	10, 30	Z	LSG	17.06.2010	Arbeitsgruppe	Ja	Ja	17.06.2010	Bestätigt

195	Bielatalgebiet	226	Fritziturm	NW-Seite	Birke	2	20,2	Z	LSG	17.06.2010	Arbeitsgruppe	Ja	Ja	17.06.2010	Bestätigt
196	Bielatalgebiet	225	Friedericke	Vor Talseite	Birke, Fichte	3	30,30,10	Z	LSG	17.06.2010	Arbeitsgruppe	Ja	Ja	17.06.2010	Bestätigt
197	Bielatalgebiet	223	Johanniskegel	Einstieg NW-Wand	Birke	1	17	B,Z	LSG	17.06.2010	Arbeitsgruppe	Ja	Ja	17.06.2010	Bestätigt
198	Bielatalgebiet	101	Hinterer Dürrebielewächter	vor SO-Seite	Birke, Robinie	2	15, 15	Z,G	LSG	17.06.2010	Arbeitsgruppe	Ja	Ja	17.06.2010	Bestätigt
199	Bielatalgebiet	105	Glatter Kegel	Unterhalb "Talkante"	Birke	2	17, 20	Z	LSG	17.06.2010	Arbeitsgruppe	Ja	Ja	17.06.2010	Bestätigt
200	Bielatalgebiet	109	Zwei Horzel	Einstieg "Suchtkante"	Birke	3	10,15,15	Z,B	LSG	17.06.2010	Arbeitsgruppe	Ja	Ja	17.06.2010	Bestätigt
201	Bielatalgebiet	109	Zwei Horzel	Einstieg "Neuer Talweg"	Birke	1	30	Z	LSG	17.06.2010	Arbeitsgruppe	Ja	Ja	17.06.2010	Bestätigt
202	Bielatalgebiet	110	Schildbürgler	Unterhalb rechter Talkante	Birke, Lärche	4	30, 17, 17, 10	Z	LSG	17.06.2010	Arbeitsgruppe	Ja	Ja	17.06.2010	Bestätigt
203	Bielatalgebiet	33	Trautmannsfels	Unterhalb NW-Kante	Birke, Roteiche	2	25,13	Z, B	Privat	04.06.2007	Arbeitsgruppe	Ja	Ja	07.10.2010	Bestätigt
204	Bielatalgebiet	39	Schildkrötenturm	Schartenseite	Fichte, Birke	2	20, 15	Z	Privat	31.08.2007	D.Heinicke	Ja	Ja	07.07.2010	Bestätigt
205	Bielatalgebiet	38	Kanzelturm	Vor Südseite	Birke	7	20,20,20,15,15,15,10	Z	Privat	07.07.2010	G. Priebst	Ja	Ja	07.07.2010	Bestätigt
206	Bielatalgebiet	38	Kanzelturm	unterhalb Westseite	Birke	10	5,5,5,5,5,7,7,10,10,	Z	Privat	07.07.2010	G. Priebst	Ja	Ja	07.07.2010	Bestätigt
207	Bielatalgebiet	210	Totenkopf	Birke im Aufstieg "NO-Wand"	Birke	1	15	G	LSG	01.07.2010	G. Priebst	Ja	Ja	01.07.2010	Bestätigt
208	Schrammsteine	46	Wildschützenkopf	Birke, deren Äste im "AW" hängen	Birke	1	125	G,B	NLP	21.07.2010	M. Schindler	Ja	Ja	09.11.2010	Bestätigt
209	Rathener Gebiet	137	Talwächter	Abgebrochene Baumkrone am Pfeilerweg	Kiefer	1	?	G	NLP-KZ	21.07.2010	T. Schön	Ja	Ja	Sep 10	Bestätigt
210	Gr. Zschand	48	Kampfturm	Ausstieg Westkante	Totkiefer	1	25	G	NLP-KZ	03.09.2010	U. Augst	Ja	Ja	22.03.2012	Bestätigt
211	Wildensteiner Gebiet	41	Kleinsteinwand	In Route "Allesfresser" hängt ein Baum zw. 1. u. 2. R	?	?	?	G	NLP	08.09.2010	J. Friedrich	Ja	Ja	12.03.2011	Bestätigt
212	Gebiet der Steine		Bärensteinwächter	Gesamter Gipfel	Birke, Kiefer, Buche	?	?	Z,B	Privat	06.10.2010	A.Knaak	Nein	Nein		
213	Schrammsteigegebiet	74	Oberer Lagerwächter	Gesamter Gipfel	Birke, Eberesche, Fichte	6	60,60,50,50,18,17	Z,B	NLP	06.10.2010	A.Knaak	Ja	Ja	09.11.2010	Bestätigt
214	Rathener Gebiet	6	Assistent	in Ostwand Birke, lehnt am Gipfel	Birke	1	?	G, B	NLP-KZ	09.07.2010		Nein	Nein		
215	Gr. Zschand	74	Gewitterstein	Südkante, Wolkenwand, Westkante, NO-Kamin	Birke, Buche	3/1	?	G,B	NLP-KZ	04.10.2010	U. Schmidt	Nein	Nein		
216	Bielatalgebiet	24	Schwere Zacke	Ostseite, Kleine Bröckelwand	Birken	2	15, 20	G,B	LSG	09.09.2010	D. Heinicke	Ja	Ja	13.11.2010	Bestätigt
217	Bielatalgebiet	25	Schiefe Zacke	Westseite, WW, Saisonauskl., Spatz, Westriß,	Birken	4	20, 30, 35, 30	G,B	LSG	09.09.2010	D. Heinicke	Ja	Ja	13.11.2010	Bestätigt
218	Gebiet der Steine	89	Rotsteinkegel	NO-Seite 2 Bäume behindern das Klettern	Fichten, Birke	2	40, 25	Z	LSG	17.10.2010	B. Schoebl	Ja	Ja	27.09.2011	Bestätigt
219	Schrammsteine	9	Steinschlucht wand	Westseite komplett zugewachsen bis "know how"	Zypresse, Fichte	30	5 bis 20	G,B	NLP	18.10.2010	D. Hahn	Ja	Ja	09.11.2010	Bestätigt
220	Dippoldswalder Heide	1	Einsiedlerstein	gesamter Gipfel zugewachsen	?	?	?			25.10.2010	Jan Sebastian	Nein	Nein		
221	Schrammsteingegebiet	47	Wildschützensnadel	Birke am Einstieg "AW"	Birke	1	20	G	NLP	09.11.2010	Arbeitsgruppe	Ja	Ja	09.11.2010	Bestätigt
222	Affensteingegebiet	5	Lorenzsporn	Direkt am Einstieg "Zeitumstellung"	Roteiche	1	80	Z	NLP	09.11.2010	Arbeitsgruppe	Ja	Ja	09.11.2010	Bestätigt
223	Bielatalgebiet	45	Dachsenstein	Vor "Südkante"	Birke	1	40	G,B	Privat	13.11.2010	Arbeitsgruppe	Ja	Ja	13.11.2010	Bestätigt
224	Bielatalgebiet	81	Gr. Glücksturm	Wege Canasta VIIIb und Königspoker Villa betroffen	Birken	3	15,20,20	G,B	LSG	12.11.2010	D. Heinicke	Nein	Nein		
225	Kleiner Zschand	39	Wartburg	im NO-Weg Buchenast, NO-Ecke 2 Fichten, 1 Birke	Fichten, Birke	3	10,10,15	G,B	NLP	18.10.2010	D. Hensel	Ja	Ja	14.10.2011	Bestätigt
226	Affensteine	1	Vagabund	um den gesamten Gipfel	Lärche, Birke	7	40,30,50,15,15,10,20	Z	NLP	11.10.2010	J. Münch	Ja	Ja	19.11.2010	Bestätigt
227	Bielatalgebiet	118	Schwarzbeerturm	Kl. Privatisierung	Birke	1	18	G,B	LSG	14.03.2011	U. Schmidt	Nein	Nein		
228	Gebiet der Steine	36	Frosch	Froschschenkel, Nordkante, Talseite, So-Seite	Birken, Fichte	6	10, 20, 30, 15, 20	Z	LSG	04.05.2011	D. Heinicke	Ja	Ja	27.09.2011	Bestätigt
229	Schmilkaer Gebiet	74	Sprunghorn	Nordseite, Einstieg Schattenwand	Buche	1	25	G,B	NLP	11.05.2011	T. Küntscher	Ja	Ja	18.08.2011	Bestätigt
230	Schmilkaer Gebiet	96	Vorderer Verborgener Turm	Südseite	Fichte	3	20,20,20	Z	NLP	09.06.2011	C.J.Stiller	Nein	Nein		
231	Schmilkaer Gebiet	21	Winklerturm	NW-Seite "Schwarze Maske"	Birke	1	40	Z	NLP	09.06.2011	C.J.Stiller	Ja	Ja	18.08.2011	Bestätigt
232	Rathener Gebiet	48	Höhleturnm	Talseite	Ahorn, Birke	?	?	Z	NLP-KZ	09.06.2011	C.J.Stiller	Nein	Nein		
233	Rathener Gebiet	44	Felsensporturm	Talseite	?	?	?	Z	NLP-KZ	09.06.2011	C.J.Stiller	Nein	Nein		
234	Rathener Gebiet	12	Scherge	Talseite	Buche	1		Z	NLP-KZ	17.06.2011	D. Hahn	Ja	Ja	01.12.2011	Bestätigt
235	Kleiner Zschand	7	Südlicher Gleitmannsturm	Südhang	Birke	1	15	G,Z	NLP-KZ	09.07.2011	J.Maschke	Ja	Ja	15.01.2012	Bestätigt
236	Bielatalgebiet	84	Hilfssheriff	Talseite (Pfeiler)	Birke	?	?	Z	LSG	17.06.2011	?	Nein	Nein		
237	Wildensteiner Gebiet	6	Glocke	Vor "Kraftakt"	Fichte	2	15,15	Z	NLP	28.07.2011	U.Schmidt	Ja	Nein	14.10.2011	Bestätigt
238	Wildensteiner Gebiet	6	Glocke	Vor "NW-Kante"	Birke	1	30	Z	NLP	28.07.2011	U.Schmidt	Ja	Ja	14.10.2011	Bestätigt
239	Wildensteiner Gebiet	7	Glöckner	Vor Silvestergong	Birke	1	30	G,Z	NLP	28.07.2011	U.Schmidt	Ja	Ja	14.10.2011	Bestätigt
240	Wildensteiner Gebiet	26	Zschandspitze	Gesamter Gipfel	Fichten	?	?	Z	NLP	11.08.2011	?	Nein	Nein		
241	Gebiet der Steine	78	Kleine Hunkirche	Am "SO-Weg" und an SW-Seite	Birke	2	20, 30	Z,G	LSG	11.05.2011	?	Ja	Ja	27.08.2011	Bestätigt
242	Bielatalgebiet	179	Harmonienadel	Schartenseite	Birke	1	40	Z,G	LSG	31.06.2011	G.Priebst	Ja	Ja	03.04.2012	Bestätigt
243	Bielatalgebiet	180	Rumpelstiz	Ges. Gipfel	Birke	4	20,20,15,15	Z,G	LSG	31.06.2011	G.Priebst	Nein	Nein		
244	Bielatalgebiet	181	Harmoniekopf	Ges. Gipfel	Fichte, Birke	4	20, 20, 15, 15	Z,G	LSG	31.06.2011	G.Priebst	Nein	Nein		
245	Bielatalgebiet	127	Dürrebieleturm	Talseite	Birke	4	30, 30, 20, 20	Z,G	LSG	31.06.2011	G.Priebst	Nein	Nein		
246	Bielatalgebiet	57	Siebenschläferkeule	Scharte, Schlafwandler, AW, Langfinger, NW-	Birke	3	20, 20, 20	Z,G	LSG	05.08.2011	D. Heinicke	Nein	Nein		
247	Bielatalgebiet	159	Kastenturm	Talseite, 5 Routen werden beeinträchtigt	Birke	9	25, 25, 25, 3x 10, 3x 15	Z,G	LSG	05.08.2011	D. Heinicke	Nein	Nein		
248	Bielatalgebiet	221	Zauberberg	Talseite, 7 Routen werden beeinträchtigt	Birke	11	11x ca. 10	Z,G	LSG	14.08.2011	D. Heinicke	Nein	Nein		
249	Schmilkaer Gebiet	21	Winklerturm	Südseite (vor Var. Zur Südwand	Birke	2	20, 20	Z,B	NLP	18.08.2011	AG	Ja	Ja	18.08.2011	Bestätigt
250	Schmilkaer Gebiet	120	Poblätzschspitze	um den gesamten Gipfel	Birke	6	15, 15, 15, 13, 13	Z,B	NLP-KZ	18.08.2011	AG	Ja	Ja	18.08.2011	Bestätigt
251	Schrammsteingegebiet		Max & Moritz	Vor Route "Übler Streich"	Birke	1	13	B,G	NLP	22.08.2011	T. Leißner	Ja	Ja	14.10.2011	Bestätigt
252	Kleiner Zschand	39	Wartburg	Vor Südseite und Südriss	Birke	2	20, 20	Z	NLP	14.10.2011	AG	Ja	Ja	14.10.2011	Bestätigt
253	Kleiner Zschand	17	Heringsgrundturm	Route "Ewiger Regen"	Birke	1	?	Z,B	NLP-KZ	18.10.2011	T.Wolf	Nein	Nein		
254	Schrammsteingegebiet		Mittlerer Lagerwächter	Umfeld	Birken, Buche	3	?	Z,B	NLP	28.11.2011	U.Schmidt	Nein	Nein		
255	Bielatalgebiet	87	Sultan	in Route "Balkonweg"	Birke	1	?	Z,B	LSG	10.04.2011	Jan ?	Nein	Nein		

257	Rathener Gebiet	71	Bergfreundeturm	bei "Lachen und Weinen"	Birke	1	35	Z.B	NLP	25.09.2011	S. Wuensche	Nein	Nein		
258	Gebiet der Steine	87	Kleiner Zschimsteinturm	bei "Loblied" u. "Griff zu Griff"	Birken	?	?	Z.B	LSG	06.09.2010	F. Seifert	Nein	Nein		
259	Schmilkaer Gebiet	20	Rauschenstein	NO-Seite Birken begrünen Einstiege	Birken	?	?	Z.B	NLP	21.12.2011	T. Wolf	Nein	Nein		
260	Wildensteiner Gebiet	12	Wildensteinwand	Talseite "Südverschn. - Schäferstündchen"	Birken, Lärchen, Fichten	?	?	Z.B	NLP	08.01.2012	T. Wolf	Nein	Nein		
261															
262															
263															
264															

-  Erledigte Aufträge
-  Erledigte Aufträge - Ablehnung!
-  Erledigte Aufträge - es sind aber noch (Rest)Arbeiten durch Bergsteiger zu realisieren
-  Schwierigkeiten!
-  Bestätigte Aufträge - müssen durch Bergsteiger selbstständig realisiert werden
-  Aufträge für Forstbezirk Neustadt
-  Aufträge für Nationalparkverwaltung
-  Noch nicht bearbeitet